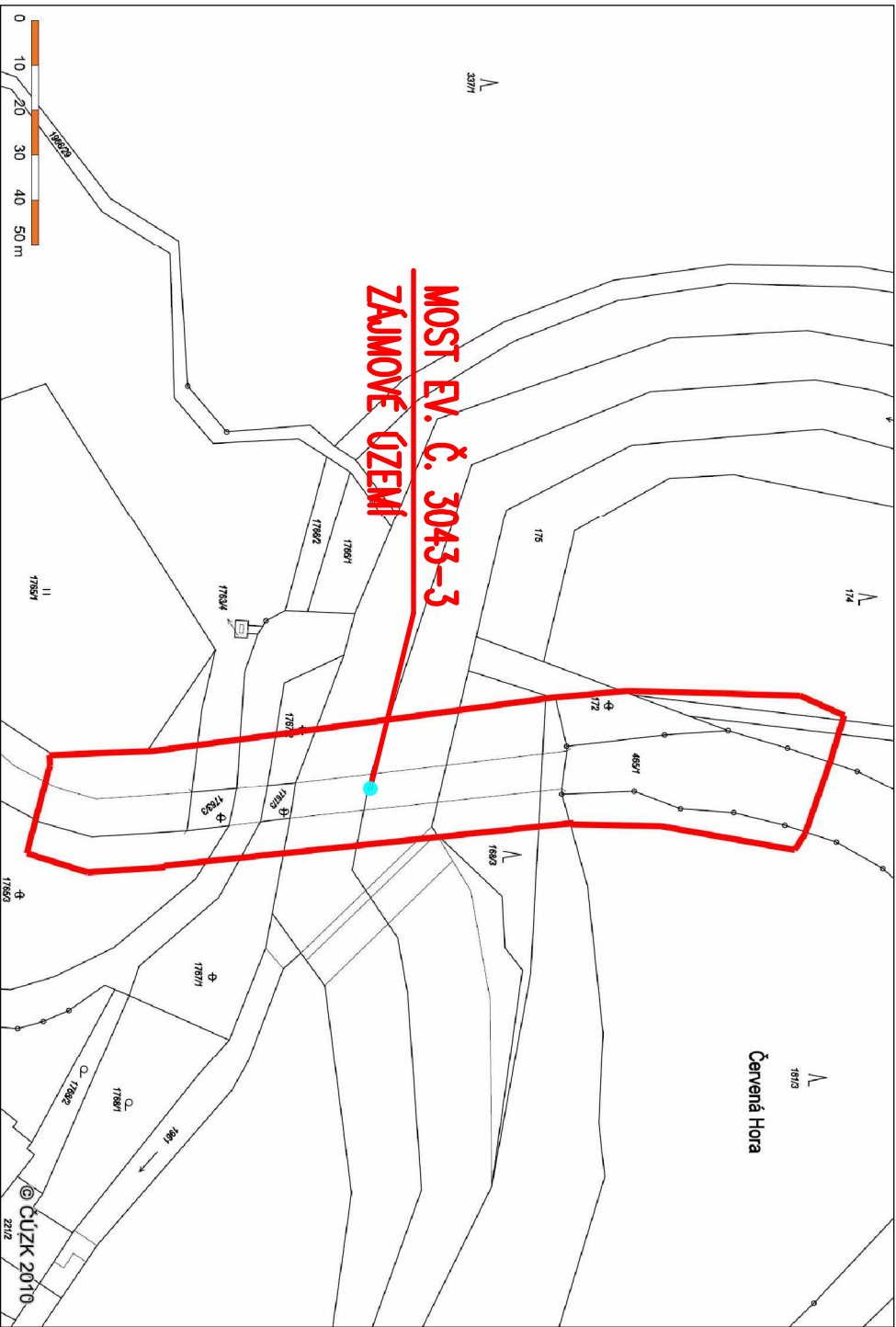




PŘEHLEDNÁ MAPA



PŘEHLEDNÁ MAPA
(VÝŘEZ Z KATASTRÁLNÍ MAPY)



PDPS

| | | | |
|--|---------------------------|---|---|
| SOUŘADNICOVÝ SYSTÉM: S-JTSK | | VÝŠKOVÝ SYSTÉM: BpV | |
| KRESLIL: | RADEK PRUDÍČ |  |  |
| ZPRACOVAL: | ING. FRANTIŠEK DOUBRAVSKÝ | | |
| TECHNICKÁ KONTROLA: | ING. JAN BURSA | | |
| ZODPOVĚDNÝ PROJEKTANT: | ING. JAN BURSA | | |
| HLAVNÍ PROJEKTANT: | ING. JAN BURSA | | |
| KRAJ: KRALOVÉHRADECKÝ | OKRES: NÁCHOD | OBEC: SLATINA/ÚPOU, ČERVENÁ HORA | STUPEŇ: |
| INVESTOR: KRALOVÉHRADECKÝ KRAJ, PIVOVARSKÉ NÁM. 1245, HRADEC KRALOVÉ, 500 03 | | | PDPS |
| AKCE: REKONSTRUKCE MOSTU EV. Č. 3043-3 | | ZAK.ČÍSLO: | 0744-13-3 |
| SLATINA NAD ÚPOU | | ARCHIVNÍ ČÍSLO: | 0744 |
| | | DATUM: | 06/2013 |
| | | FORMÁT: | 2 A4 |
| | | MĚŘÍTKO: | - |
| OBJEKT: A. SOUHRNNÉ ŘEŠENÍ STAVBY | | ČÍSLO SOUPRAVY: | ČÍSLO PŘÍLOHY: |
| OBSAH: | | | A.2. |

PŘEHLEDNÉ MAPY